







Sistema de Espacios Abiertos Area Metropolitana del Pacífico y del Atlántico

Convenciones

Sistema de Espacios Abiertos

-  Reserva Ecológica
-  Parque Ecológico
-  Reserva Silvestre
-  Bosques de Galerías
-  Servidumbre Potencial de Galería
-  Parques Distritales
-  Espacio Verde Urbano
-  Cinta Costera

-  Carretera Nueva y Accesos
-  Límite de Corregimiento
-  Límite de la Cuenca Hidrográfica del Canal
-  Vías Principales
-  Costa
-  Ríos Principales

Fuente: IGN "Tommy Guardia", Plan Metropolitano



REPUBLICA DE PANAMA
MINISTERIO DE VIVIENDA
PLAN DE DESARROLLO URBANO DE LAS AREAS
METROPOLITANAS DEL PACIFICO Y EL ATLANTICO



Norte de Coordenadas U.T.M.
Datum NAD-27
Elevación Carta 1850
Zona 17

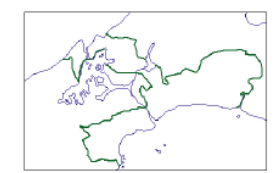
Escala 1 : 175,000



Escala Gráfica

Abril de 1998

LOCALIZACION REGIONAL



Mapa 6