





REPÚBLICA DE PANAMÁ
PROVINCIA DE VERAGUAS
**PLAN DE ORDENAMIENTO
TERRITORIAL**
MAPA N° 32
MANCHA URBANA - AÑO 2004
DISTRITO DE ATALAYA

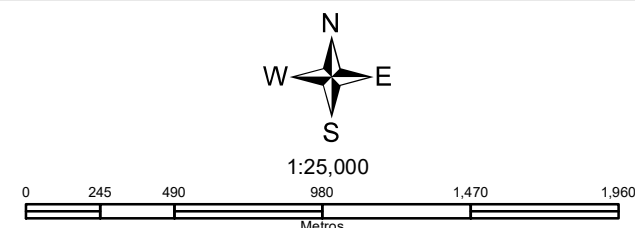
Simbología

- | | |
|--|---|
|  Carretera Panamericana |  Limite de Corregimiento |
|  Calles y caminos | |

Leyenda

-  Mancha Urbana Año 2004
Distrito de Atalaya

Fuente:Equipo Técnico del Proyecto



PROYECCION UNIVERSAL DE MERCATUM
DATUM WGS 84
ZONA 17 NORTE

LOCALIZACION REGIONAL

