





REPÚBLICA DE PANAMÁ  
PROVINCIA DE VERAGUAS  
**PLAN DE ORDENAMIENTO  
TERRITORIAL**  
MAPA N° 33  
**MANCHA URBANA - AÑO 2019**  
**DISTRITO DE ATALAYA**

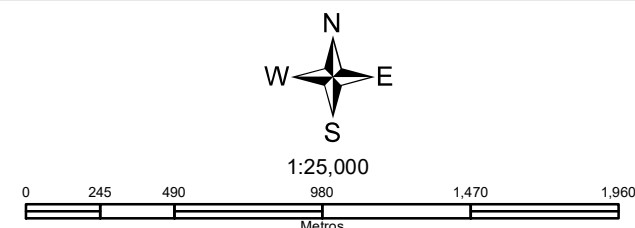
**Simbología**

- |  |   |
|--|---|
|  Carretera Panamericana |  Limite de Corregimiento |
|  Calles y caminos       |   |

**Leyenda**

-  Mancha Urbana Año 2004  
Distrito de Atalaya

Fuente:Equipo Técnico del Proyecto



**LOCALIZACION REGIONAL**

