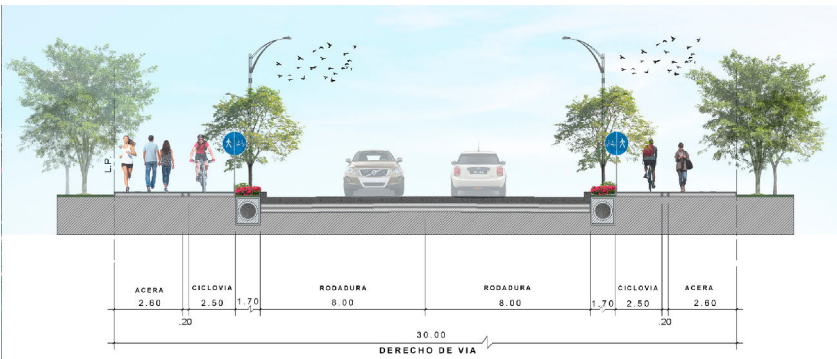


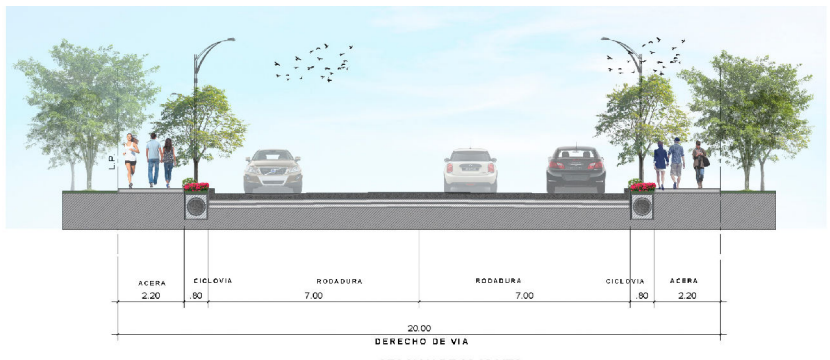
A1

PROPUESTA VIAL
INTERCAMBIADOR A DESNIVEL - ROTONDA A NIVEL
ACCESO DESDE VIA PANAMERICANA



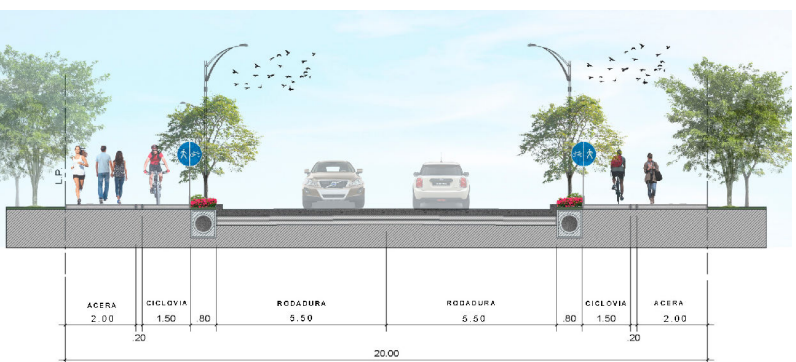
A2

PROPUESTA VIA L- VIA ATALAYA



A3

PROPUESTA VIA L - VIA ZAPOTAL



A4

PROPUESTA VIAL - VIA LA FLORECITA



Leyenda

Vialidad Propuesta Urbana

- Via Panamericana
- Corredores Vehiculares Propuestos
- Vías Principales
- Vías de Conexión y Comunicación
- Otras Calles

Simbología

- Límite de Corregimiento
- Límite de Distrito
- Límite de Provincia
- Área Urbana

REPÚBLICA DE PANAMÁ
PROVINCIA DE VERAGUAS

PLAN DE ORDENAMIENTO TERRITORIAL

MAPA N° 60

VIALIDAD PROPUESTA ÁREA URBANA

DISTRITO DE ATALAYA

W N E
S

1:18,500

0 1,000 2,000

Metros

PROYECCION UNIVERSAL DE MERCATUM
DATUM WGS 84
ZONA 17 NORTE

LOCALIZACION REGIONAL

Fuente: Información recopilada en campo por la Empresa Consultora