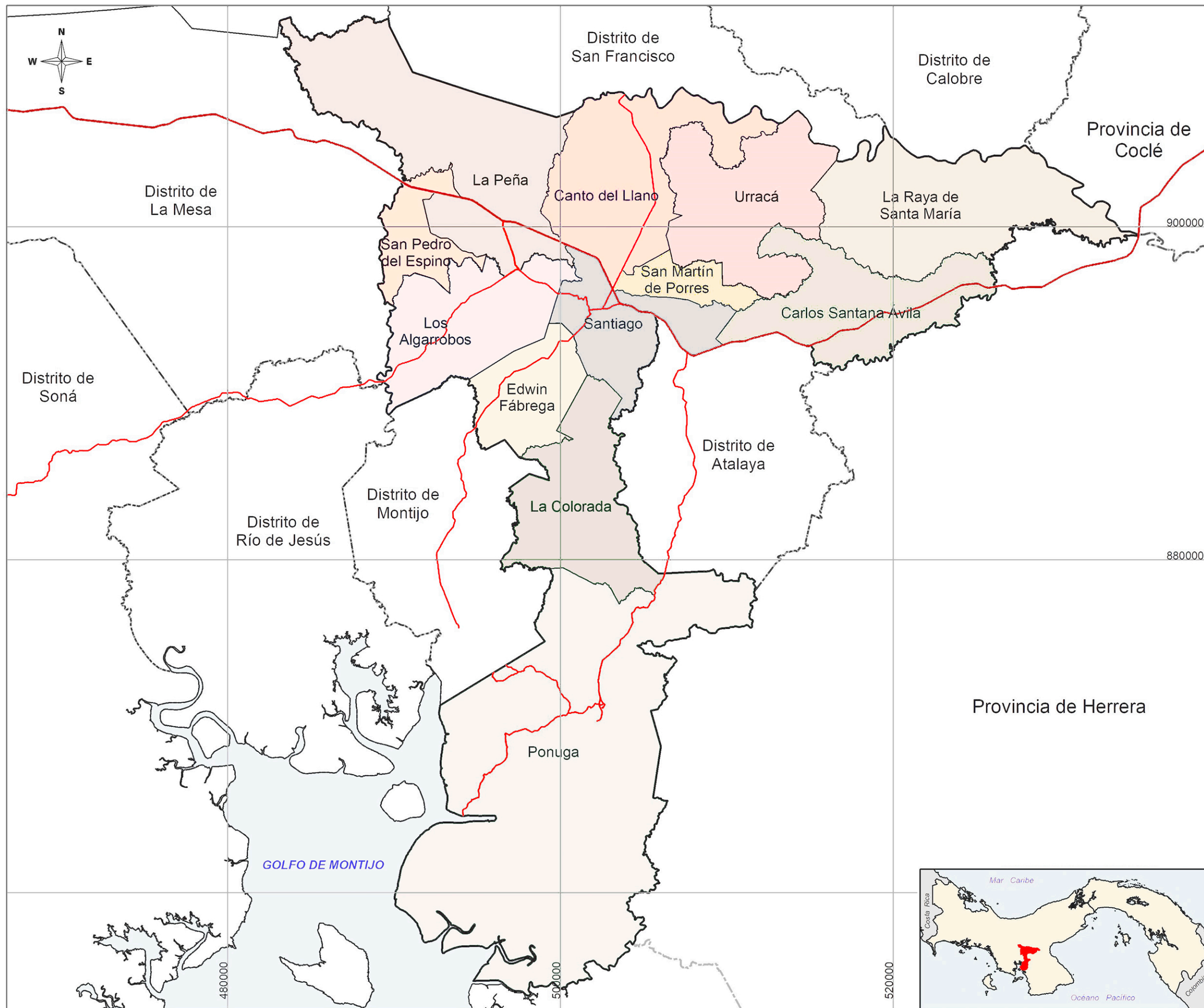


REPÚBLICA DE PANAMÁ
 PROVINCIA DE VERAGUAS
**PLAN DE ORDENAMIENTO
 TERRITORIAL**

MAPA N°01

**DIVISION POLITICA DEL
 DISTRITO DE SANTIAGO
 AÑO 2010**



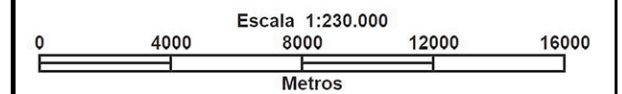
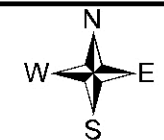
Simbología

- Carretera Interamericana
- Carreteras Nacionales
- Límite Provincial
- Límite de Corregimiento
- Límite del Distrito de Santiago

**LEYENDA
 Corregimientos**

- Canto del Llano
- Carlos Santana A
- Edwin Fábrega
- La Colorada
- La Peña
- La Raya de Santa María
- Los Algarrobos
- Ponuga
- Santiago
- San Martín de Porres
- San Pedro del Espino
- Urracá

Fuente: Instituto Nacional de Estadística y Censo
 Contraloría General de la República



PROYECCIÓN UNIVERSAL DE MERCATUM
 DATUM WGS 84
 ZONA 17 NORTE

