








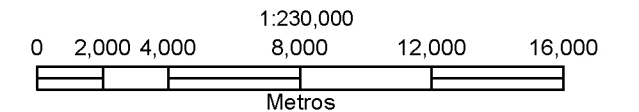


REPÚBLICA DE PANAMÁ
 PROVINCIA DE VERAGUAS
PLAN DE ORDENAMIENTO TERRITORIAL
 MAPA N° 10
CURVAS DE NIVEL
DISTRITO DE SANTIAGO

Leyenda

-  Ríos
-  Carretera_Panamericana
-  Calles
-  Curvas de Nivel 100
-  Curvas de Nivel de 20
-  Limite de Corregimientos
-  Limite de Distritos
-  Limite de Provincias
-  DISTRITO DE SANTIAGO

Fuente: Atlas Nacional de Panamá, I.G.N.T.G.



PROYECCIÓN UNIVERSAL DE MERCATUM
 DATUM WGS 84
 ZONA 17 NORTE

