

DISTRITO DE
SAN FRANCISCO

DISTRITO DE
CALOBRE

PLAN DE ORDENAMIENTO TERRITORIAL

MAPA No 105
**ZONA HOMOGENA
ZH_01**

REPÚBLICA DE PANAMÁ
PROVINCIA DE VERAGUAS
DISTRITO DE SANTIAGO

ZH_01

Canto del
Llano

Rodrigo
Luque

San Martín
de Porres

ZH_02

Nuevo
Santiago

Santiago
(Cabecera)







ZH_03

ZH_04

DISTRITO DE
MONTIJO


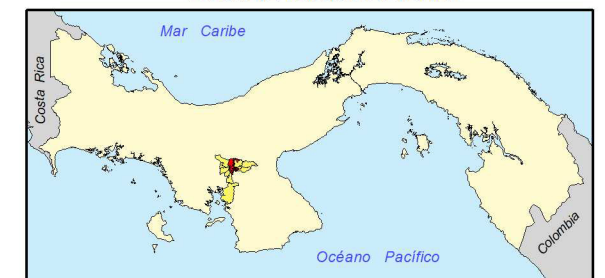
DISTRITO DE
ATALAYA

LEYENDA

-  RÍOS Y QUEBRADAS
-  CARRETERAS Y CAMINOS
-  LÍMITES DE ZONAS
-  LIMITE DE CORREGIMIENTO
-  SUELO URBANO
-  SUELO RURAL

Fuente: Información generada por el Equipo Técnico del Proyecto

LOCALIZACIÓN REGIONAL



Escala Gráfica 1:78,000
0 1000 2000 3000 4000 5000
Metros

PROYECCIÓN UNIVERSAL DE MERCATUM
DATUM WGS 84
ZONA 17 NORTE

