







PLAN DE ORDENAMIENTO TERRITORIAL

MAPA No 108
ZONA HOMOGÉNEA ZH_04


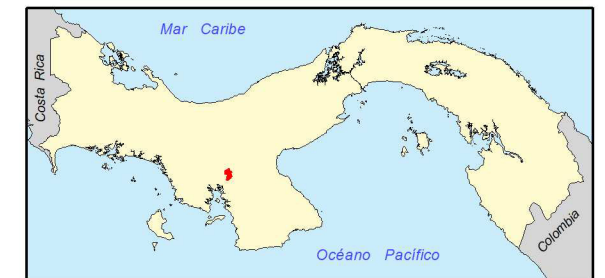
REPÚBLICA DE PANAMÁ
 PROVINCIA DE VERAGUAS
 DISTRITO DE SANTIAGO

LEYENDA

-  RÍOS Y QUEBRADAS
-  CARRETERAS Y CAMINOS
-  LÍMITES DE ZONAS
-  LIMITE DE CORREGIMIENTO
-  SUELO URBANO
-  SUELO RURAL

Fuente: Información generada por el Equipo Técnico del Proyecto

LOCALIZACIÓN REGIONAL



PROYECCIÓN UNIVERSAL DE MERCATUM
 DATUM WGS 84
 ZONA 17 NORTE

