


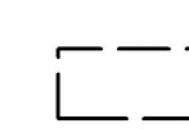

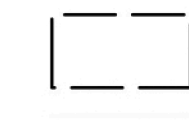










REPÚBLICA DE PANAMÁ
 PROVINCIA DE VERAGUAS
PLAN DE ORDENAMIENTO TERRITORIAL
MAPA No 119
PROPUESTA DE RUTA INDIGENA
DISTRITO DE SANTIAGO

LEYENDA

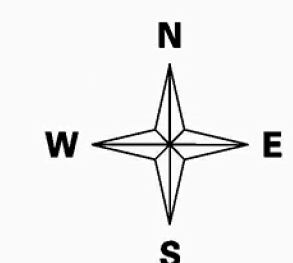
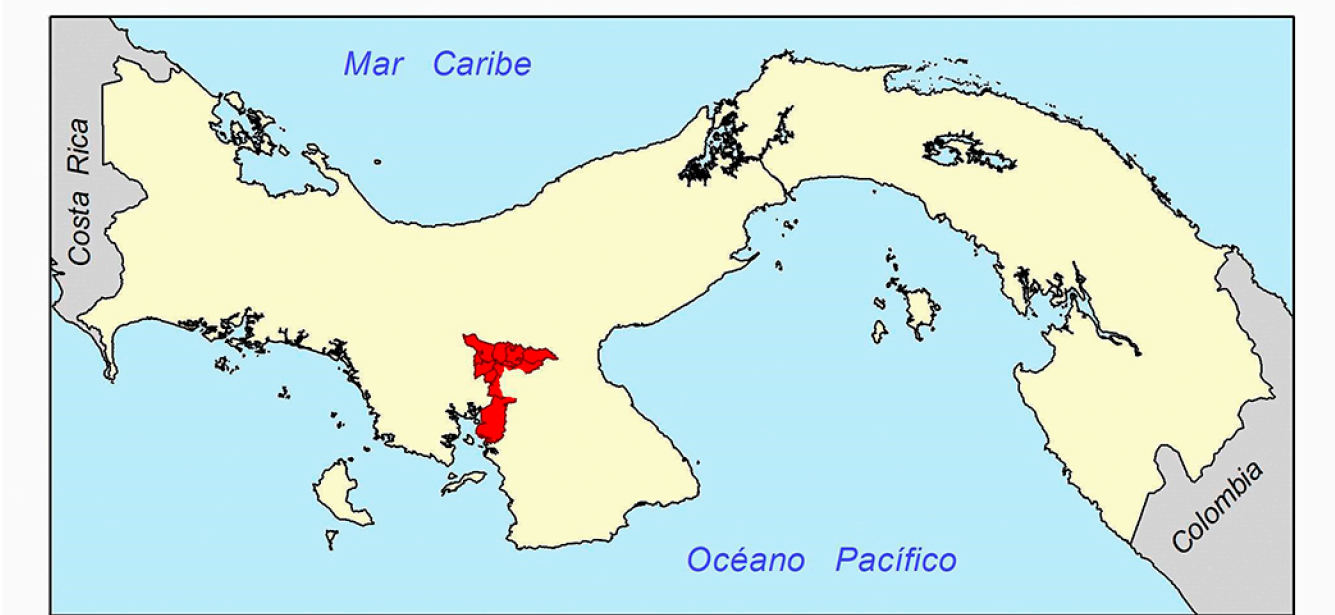
-  PUEBLOS DE RUTA INDIGENA
-  RUTA INDIGENA

Simbología

-  Carretera Interamericana
-  Red Vial
-  Hidrografía
-  Límite Provincial
-  Límite de Distrito
-  Límite de Corregimiento
-  Suelo Urbano
-  Suelo de Expansión
-  Suelo Rural
-  Asentamientos
-  Núcleos
-  Uso Agropecuario
-  Sistema de Areas Protegidas
-  Área Verde no Desarrollable

Fuente: Información generada por el Equipo Técnico del Proyecto

LOCALIZACIÓN REGIONAL



Escala 1:107,500



PROYECCIÓN UNIVERSAL DE MERCATORUM
 DATUM WGS 84
 ZONA 17 NORTE

