



















REPÚBLICA DE PANAMÁ  
 PROVINCIA DE VERAGUAS  
**PLAN DE ORDENAMIENTO TERRITORIAL**  
 MAPA N° 15  
**NIVELES DE ELEVACIÓN**  
**DISTRITO DE SANTIAGO**

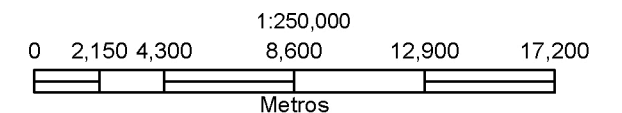
**Leyenda**

-  Ríos
-  Carretera Panamericana
-  Calles
-  Limite de Corregimientos
-  Limite de Provincias
-  Limite de Distritos

**Niveles de Elevación (m.s.n.m.)**

-  -36 - 0
-  0 - 25
-  25.01 - 50
-  50.01 - 100
-  100.01 - 150
-  150.01 - 200
-  200.01 - 250
-  250.01 - 300
-  300.01 - 350
-  350.01 - 400
-  400.01 - 450
-  450.01 - 509

Fuente: Procesado de un DEM de 30 mts



PROYECCIÓN UNIVERSAL DE MERCATUM  
 DATUM WGS 84  
 ZONA 17 NORTE

