






REPÚBLICA DE PANAMÁ  
PROVINCIA DE VERAGUAS

**PLAN DE ORDENAMIENTO  
TERRITORIAL**




MAPA No 05  
**COBERTURA BOSCOsa 2019  
DISTRITO DE SANTIAGO**

**LEYENDA**

**Simbología**

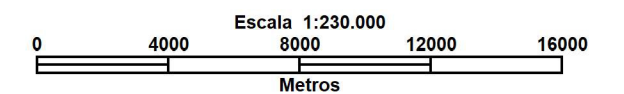
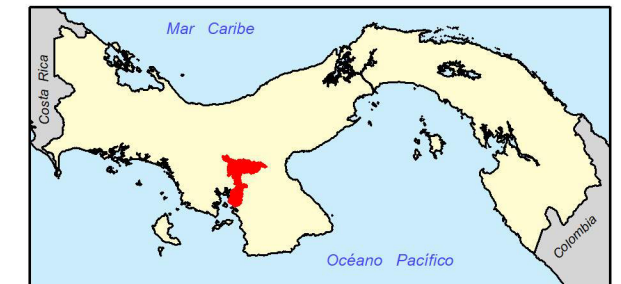
-  Carretera Interamericana
-  Carreteras Nacionales
-  Límite Provincial
-  Límite de Corregimiento
-  Límite del Distrito de Santiago

**Categorías**

-  Bosques
-  Otras Tierras (cultivos, pastos, sabanas)
-  Cuerpos de agua

Fuente: Mapa de Cobertura Boscosa 2019. Ministerio de Ambiente

**LOCALIZACIÓN REGIONAL**



PROYECCIÓN UNIVERSAL DE MERCATUM  
DATUM WGS 84  
ZONA 17 NORTE

