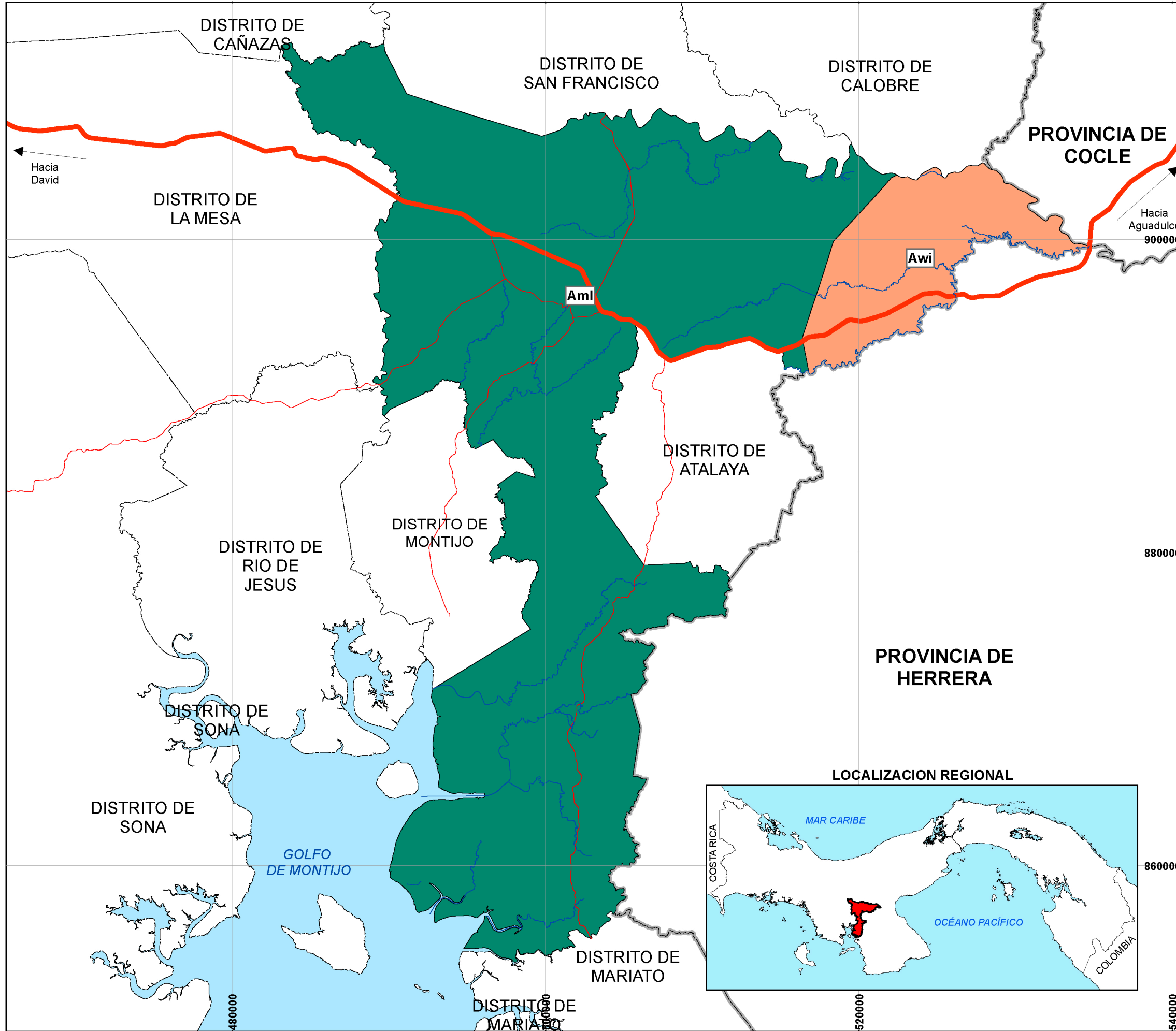









REPÚBLICA DE PANAMÁ
 PROVINCIA DE VERAGUAS
PLAN DE ORDENAMIENTO TERRITORIAL
 MAPA N° 08
CLASIFICACIÓN CLIMÁTICA
 (según KÖPPEN)
DISTRITO DE SANTIAGO



Leyenda

-  Ríos
-  Carretera Panamericana
-  Calles
-  Limite de Distritos
-  Limite de Provincias
- Tipo de Clima**
-  Clima Tropical Humedo
-  Clima Tropical de Sabanas

Fuente: Atlas Nacional de Panamá, I.G.N.T.G.

LOCALIZACION REGIONAL

