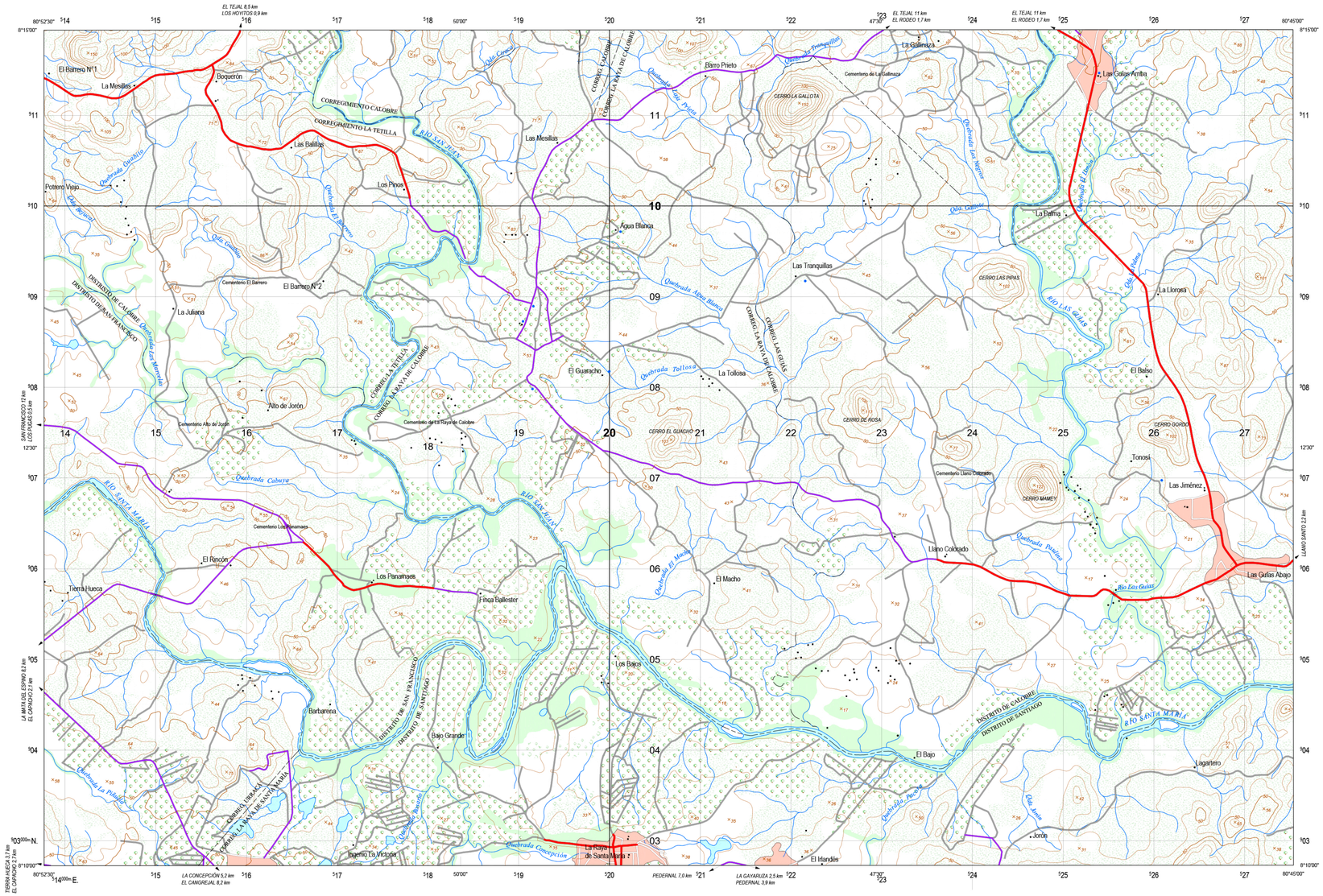

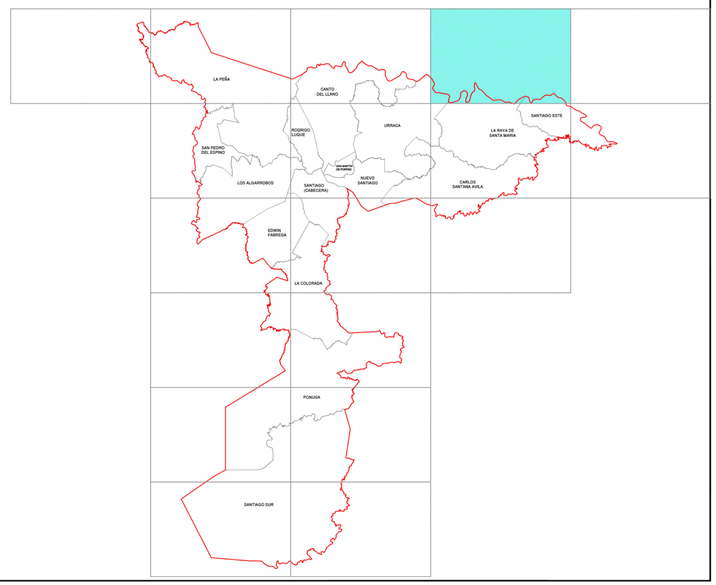

LEYENDA

CAMINOS
- Autopista, Corredor
- Carretera pavimentada transitable todo el año
- Carretera de superficie ligera, transitable todo el año
- Calle
- Camino de tierra
- Ferrocarril
- Señal de ruta Primaria, Secundaria
- Puente, Viaducto

LÍMITES
- Internacional; Hito
- Provincia
- Distrito
- Corregimiento
- Comarca

VEGETACIÓN Y USO DE SUELO
- Bosque; Manglar
- Malezal; Árboles dispersos
- Huerto, Plantación; Ciénaga o Pantano
- Terreno sujeto a inundación; Arrozal

LUGARES POBLADOS
- Área urbana
- Asentamiento informal

ESTRUCTURAS
- Cementerio; Hospital
- Marca terrestre; Tanque
- Edificio; Escuela; Iglesia
- Piscina; Tina
- Línea transmisora de energía eléctrica
- Represa: Cemento, Tierra

HIDROGRAFÍA
- Río, Quebrada
- Lago, Laguna; Pozo; Manantial

RELIEVE
- Cota Fija
- Cota comprobada; No comprobada
- Dique

GEODESIA
- Estación CORS; Red básica
- Red primaria; Punto de control vertical

REPÚBLICA DE PANAMÁ
PROVINCIA DE VERAGUAS
DISTRITO DE VERAGUAS

PLAN DE ORDENAMIENTO TERRITORIAL

MAPA No 89

MAPA DEL INSTITUTO GEOGRAFICO NACIONAL "TOMMY GUARDIA"

HOJA 4040 IV SE

N
W E
S

ESCALA 1 : 25 000

metros 1 000 — 500 — 0 — 0,5 — 1 — 1,5 — 2 kilómetros

1 — 1/2 — 0 — 1 milla terrestre

1 — 1/2 — 0 — 1 milla náutica

PROYECCION UNIVERSAL DE MERCATUN
DATUM WGS 84
ZONA 17 NORTE

LOCALIZACION REGIONAL

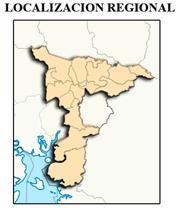

ALCALDÍA DE SANTIAGO

MÂVI
MINISTERIO DE VIVIENDA Y ORDENAMIENTO TERRITORIAL

sosa
ARQUITECTOS URBANISTAS CONSULTORES