

NORTE

Escala Gráfica



100 0 100 200 300 m

Escala Numérica: 1:5,000

Sistema de Proyección: WGS_84_UTM_ZONA_17N
Proyección: Transversa de Mercator

Legenda

Zonificación Primaria


- Suelo Urbano
- Suelo de Expansión Urbana
- Suelo de Protección Ambiental
- Suelo Rural

Categorías de Suelo de Expansión Urbana

- Desarrollo Prioritario
- Desarrollo Diferido
- Unidades Territoriales Turísticas


Red Vial Existente y Propuesta

- Principal
- Colectora
- Local
- Camino
- Servidumbre Vial
- Corriente de agua
- Susceptibilidad de Inundaciones



MUNICIPALIDAD DE SONÁ

ZONIFICACIÓN DEL DISTRITO DE SONÁ

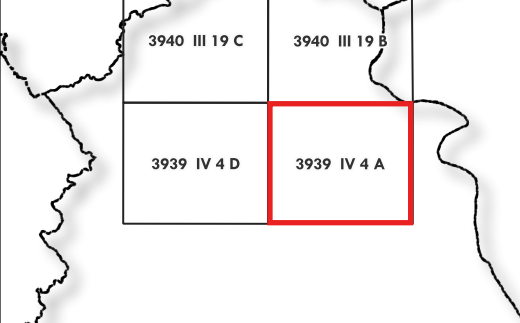


REPÚBLICA DE PANAMÁ


GOBIERNO NACIONAL

AUTORIDAD DE
TURISMO DE PANAMÁ

MINISTERIO DE VIVIENDA
Y ORDENAMIENTO TERRITORIAL



3940 III 10 C 3940 III 10 D
3939 IV 4 D 3939 IV 4 A



Humedales del Río San Pablo

Mosaico N°. 3939 IV 4 A

Tribique

Primera Edición
2023-11-16