


NORTE

Escala Gráfica




100 0 100 200 300 m

Escala Numérica: 1:5,000

Sistema de Proyección: WGS_84_UTM_ZONA_17N
Proyección: Transversa de Mercator


Legenda

Zonificación Primaria	Red Vial Existente y Propuesta
Suelo Urbano	Colectora
Suelo de Expansión Urbana	Local
Suelo de Protección Ambiental	Camino
Suelo Rural	Servidumbre Vial
Categorías de Suelo de Expansión Urbana	Corriente de agua
Desarrollo Prioritario	Susceptibilidad de Inundaciones



MUNICIPALIDAD DE SONÁ

ZONIFICACIÓN DEL DISTRITO DE SONÁ

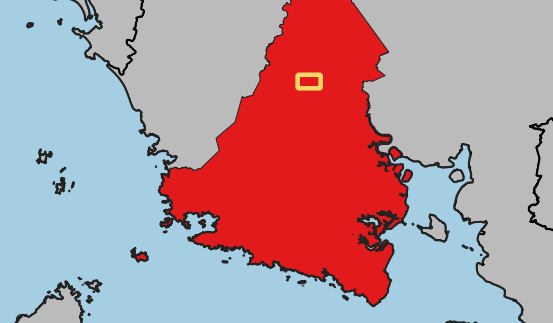
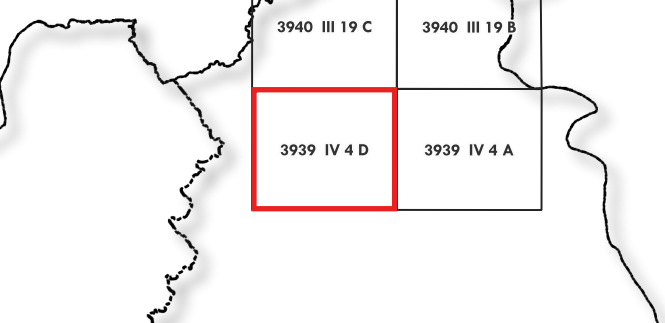


REPÚBLICA DE PANAMÁ

GOBIERNO NACIONAL

AUTORIDAD DE
TURISMO DE PANAMÁ

MINISTERIO DE VIVIENDA
Y ORDENAMIENTO TERRITORIAL



Mosaico N°. 3939 IV 4 D

La Tollosa

Primera Edición
2023-11-16