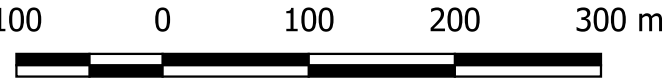


Escala Gráfica




Escala Numérica: 1:5,000

Sistema de Proyección: WGS_84_UTM_ZONA_17N
Proyección: Transversa de Mercator


Legenda

Zonificación Primaria	Red Vial Existente y Propuesta
Suelo Urbano	Principal
Suelo de Protección Ambiental	Colectora
Suelo Rural	Local
Categorías de Suelo de Expansión Urbana	Camino
Desarrollo Prioritario	Servidumbre Vial
Unidades Territoriales Turísticas	Áreas Naturales Protegidas



MUNICIPIO DE TABOGA

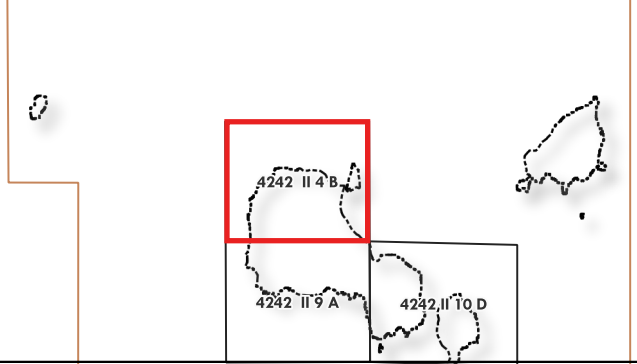
ZONIFICACIÓN DEL DISTRITO DE TABOGA




REPÚBLICA DE PANAMÁ
GOBIERNO NACIONAL

AUTORIDAD DE
TURISMO DE PANAMÁ

MINISTERIO DE VIVIENDA
Y ORDENAMIENTO TERRITORIAL





Océano
Pacífico

Mosaico N°. 4242 II 4 B

Taboga

Primera Edición
2023-11-17